

Mapas

Declaración
sobre la red
2020

Edición Marzo 2020





MAPAS RFIG

Mapa RFIG

- * Red Ferroviaria de Interés General.

Mapa 1

- * Estaciones de transportes de Viajeros, Longitud máxima de trenes de Viajeros, Núcleos de Cercanías y Distancias en Kilometros.

Mapa 2

- * Principales Terminales de Transporte de Mercancías, Puntos fijos de Suministro de Gasoil, Longitud máxima de los Trenes de Mercancías, Basculas dinámicas, Rampas características en milésimas y Puertos de Interés General con Convenio de Conexión a la RFIG.

Mapa 3

- * Velocidades máximas, Tipos de Electrificación y Catenarias.

Mapa 4

- * Sistemas de Seguridad, Bloqueos y Tipos de Electrificación .

Estos mapas están disponibles en la Web de ADIF - Alta Velocidad, como documento anexo a esta Declaración sobre la Red, en formato Pdf interactivo que permite agregar y desagregar capas para visualizar e imprimir, individualmente el contenido de cada uno de ellos.

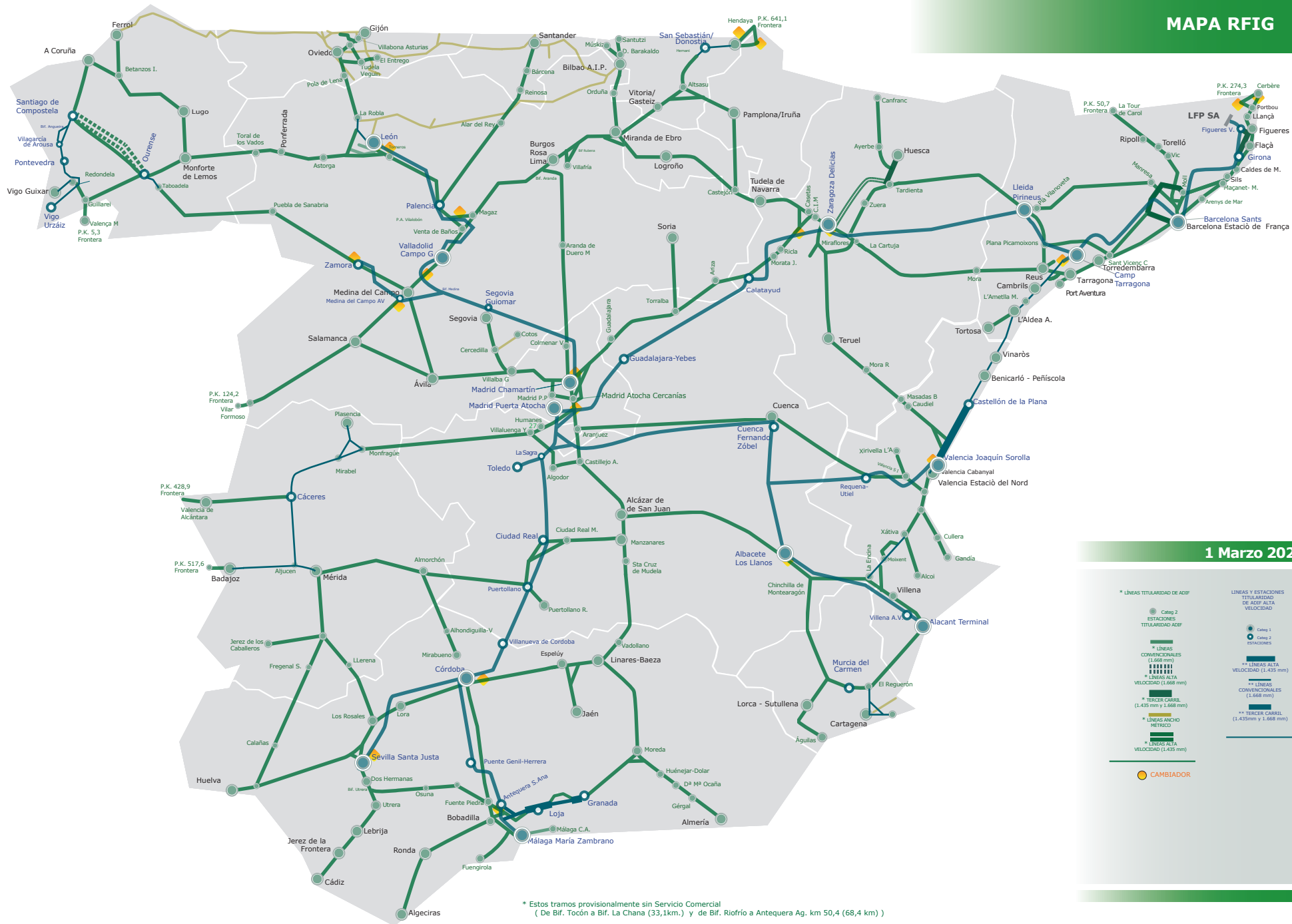




Mapas



MAPA RFIG



1 Marzo 2020

* LÍNEAS TITULARIDAD DE ADIF
 ESTACIONES TITULARIDAD ADIF
 Catig 2
 Catig 1
 ESTACIONES

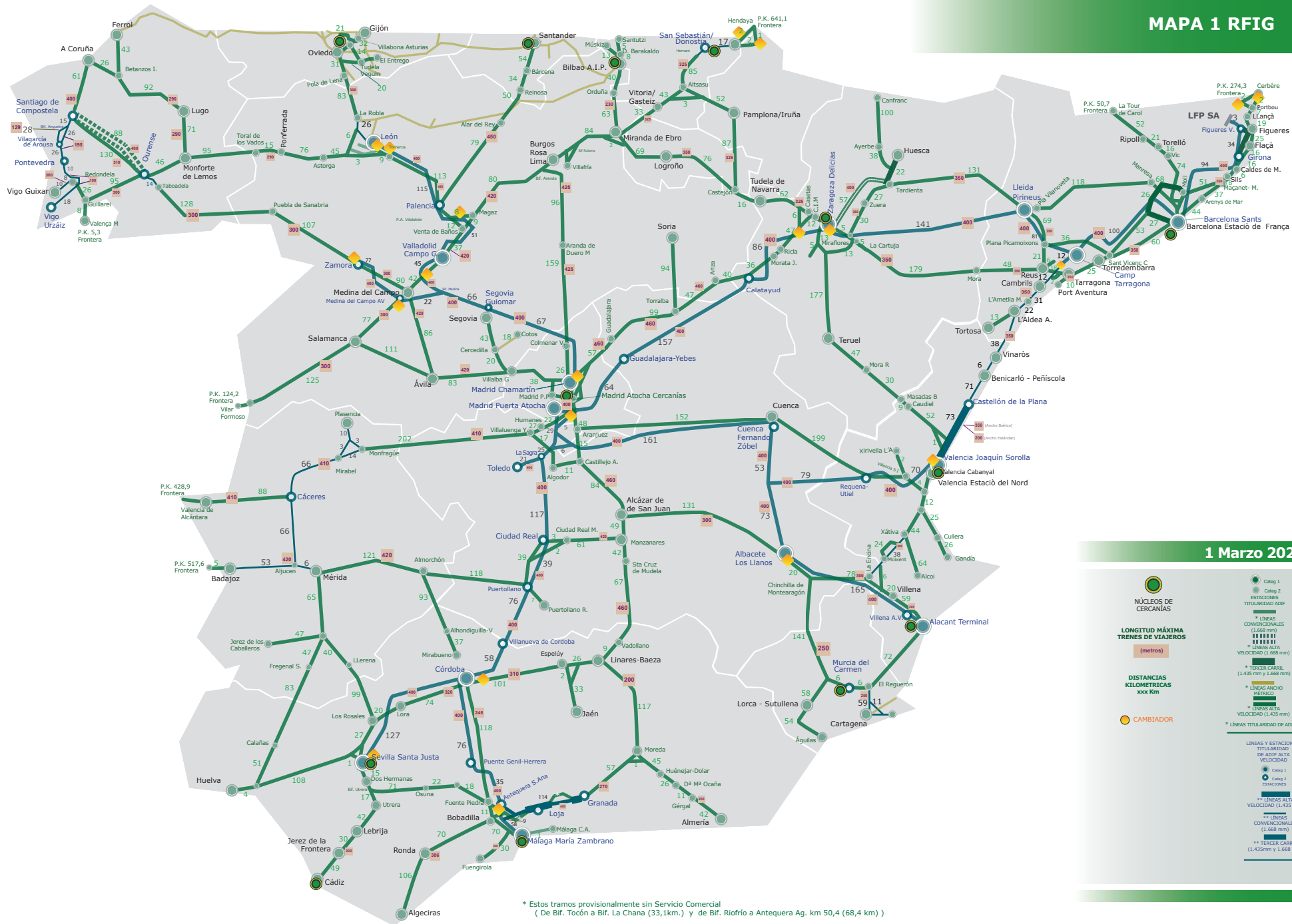
LÍNEAS CONVENCIONALES (1.668 mm)
 LÍNEAS ALTA VELOCIDAD (1.668 mm)
 TERCER CARRIL (1.435 mm y 1.668 mm)
 LÍNEAS ANCHO METRICO
 BIFASIA ALTA VELOCIDAD (1.435 mm)

LÍNEAS Y ESTACIONES TITULARIDAD DE ADIF ALTA VELOCIDAD
 LÍNEAS ALTA VELOCIDAD (1.435 mm)
 LÍNEAS CONVENCIONALES (1.668 mm)
 TERCER CARRIL (1.435mm y 1.668 mm)

CAMBIADOR

* Estos tramos provisionalmente sin Servicio Comercial (De Bif. Tócn a Bif. La Chana (33,1km.) y de Bif. Riofrío a Antequera Ag. km 50,4 (68,4 km))

MAPA 1 RFIG



1 Marzo 2020

NÚCLEOS DE CERCANÍAS

- Cat 1
- Cat 2
- ESTACIONES TITULARIDAD ADIF

LONGITUD MÁXIMA TRENES DE VIAJEROS

(metros)

- LÍNEAS CONVENCIONALES (1.668 mm)
- LÍNEAS ALTA VELOCIDAD (1.668 mm)
- TERCER CARRIL (1.435 mm y 1.668 mm)

DISTANCIAS KILOMÉTRICAS xxx Km

- LÍNEAS ANCHO METRICO
- LÍNEAS ALTA VELOCIDAD (1.435 mm)
- LÍNEAS TITULARIDAD DE ADIF

CAMBIADOR

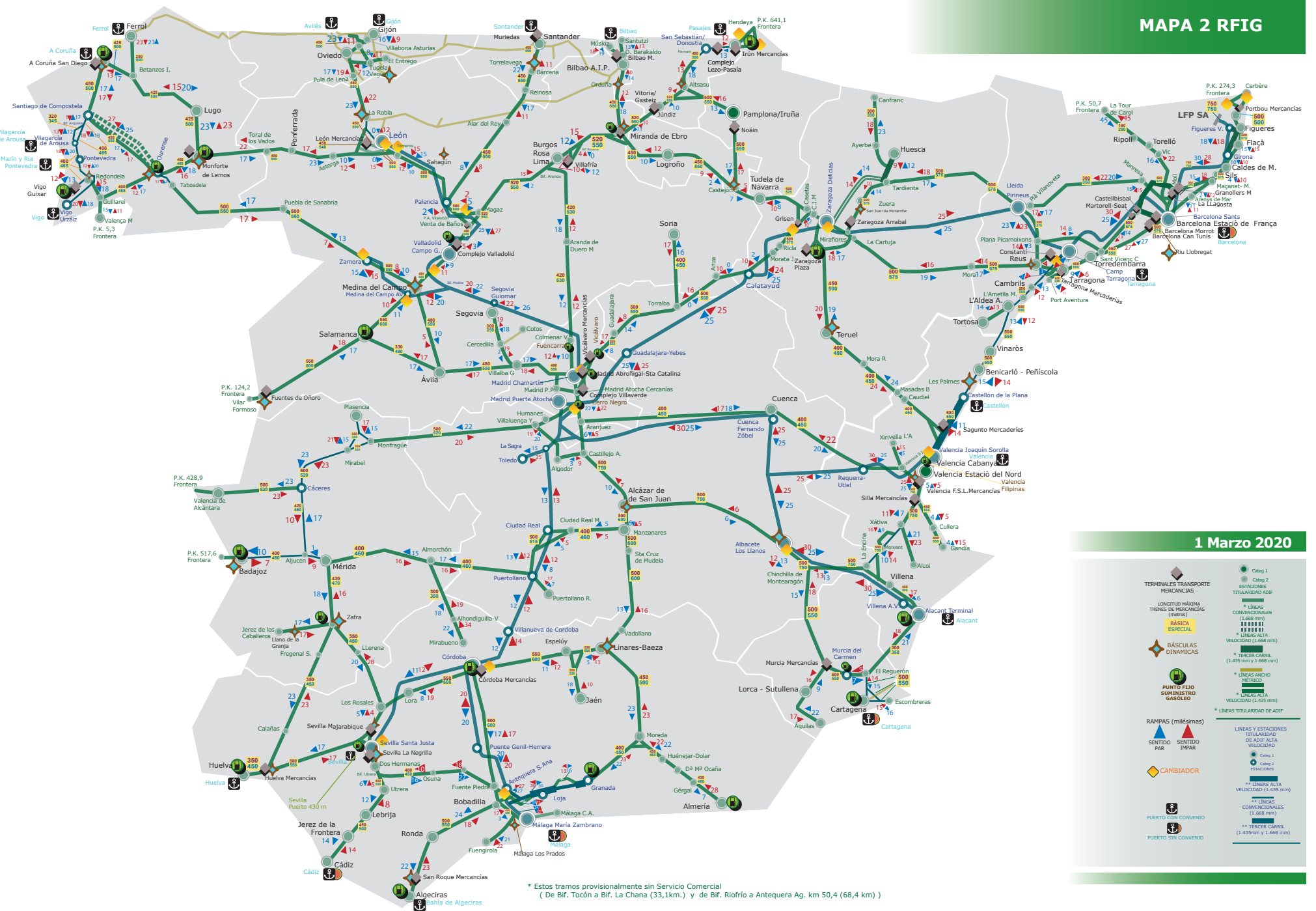
LÍNEAS Y ESTACIONES TITULARIDAD DE ADIF ALTA VELOCIDAD

- Cat 1
- Cat 2
- ESTACIONES

- LÍNEAS ALTA VELOCIDAD (1.435 mm)
- LÍNEAS CONVENCIONALES (1.668 mm)
- TERCER CARRIL (1.435 mm y 1.668 mm)

* Estos tramos provisionalmente sin Servicio Comercial (De Bif. Tócn a Bif. La Chana (33,1km.) y de Bif. Ríofrío a Antequera Ag. km 50,4 (68,4 km))

MAPA 2 RFIG

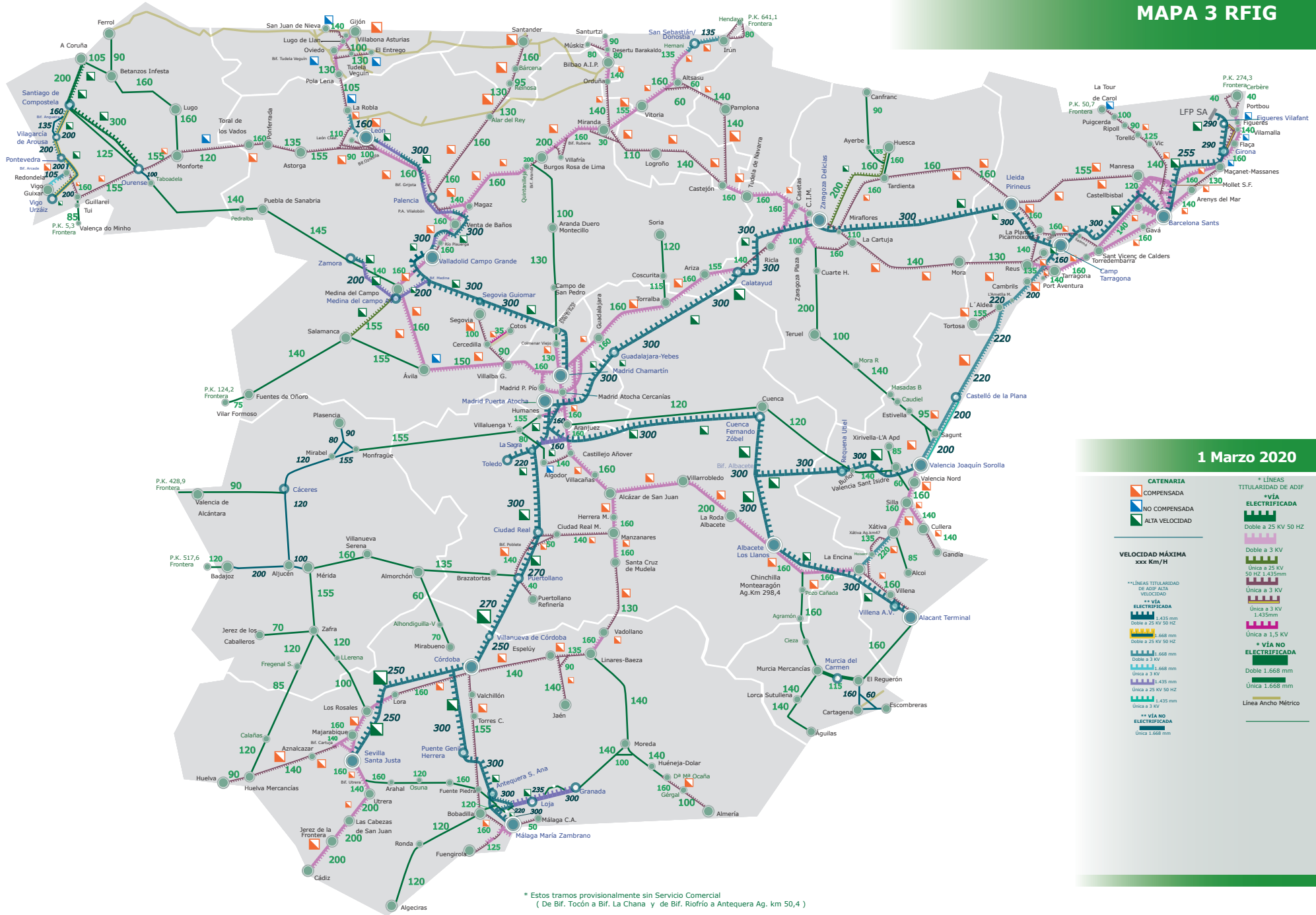


1 Marzo 2020

	TERMINALES TRANSPORTE MERCANCÍAS		Categ 1
			Categ 2
			TITULARIDAD ADIF
	LONGITUD MÁXIMA TRENES DE MERCANCÍAS (metros)		* LÍNEAS CONVENCIONALES (1.668 mm)
			** LÍNEAS ALTA VELOCIDAD (1.435 mm)
	BÁSCULAS DINÁMICAS		* LÍNEAS ALTA VELOCIDAD (1.435 mm)
			** LÍNEAS CONVENCIONALES (1.668 mm)
			* TERCER CARRIL (1.435 mm y 1.668 mm)
	PUNTO FIJO SUMINISTRO GASÓLEO		* LÍNEAS ANCHO METRICO
			** LÍNEAS ALTA VELOCIDAD (1.435 mm)
			* LÍNEAS TITULARIDAD DE ADIF
	RAMPAS (milésimas)		LÍNEAS Y ESTACIONES TITULARIDAD DE ADIF ALTA VELOCIDAD
	SENTIDO PAS		* LÍNEAS ALTA VELOCIDAD (1.435 mm)
			** LÍNEAS CONVENCIONALES (1.668 mm)
	CAMBIADOR		* TERCER CARRIL (1.435 mm y 1.668 mm)
			** LÍNEAS CONVENCIONALES (1.668 mm)
	PUERTO CON CONVENIO		* LÍNEAS ALTA VELOCIDAD (1.435 mm)
	PUERTO SIN CONVENIO		** LÍNEAS CONVENCIONALES (1.668 mm)

* Estos tramos provisionalmente sin Servicio Comercial (De Bif. Tócan a Bif. La Chana (33,1km.) y de Bif. Riofrío a Antequera Ag. km 50,4 (68,4 km))

MAPA 3 RFIG

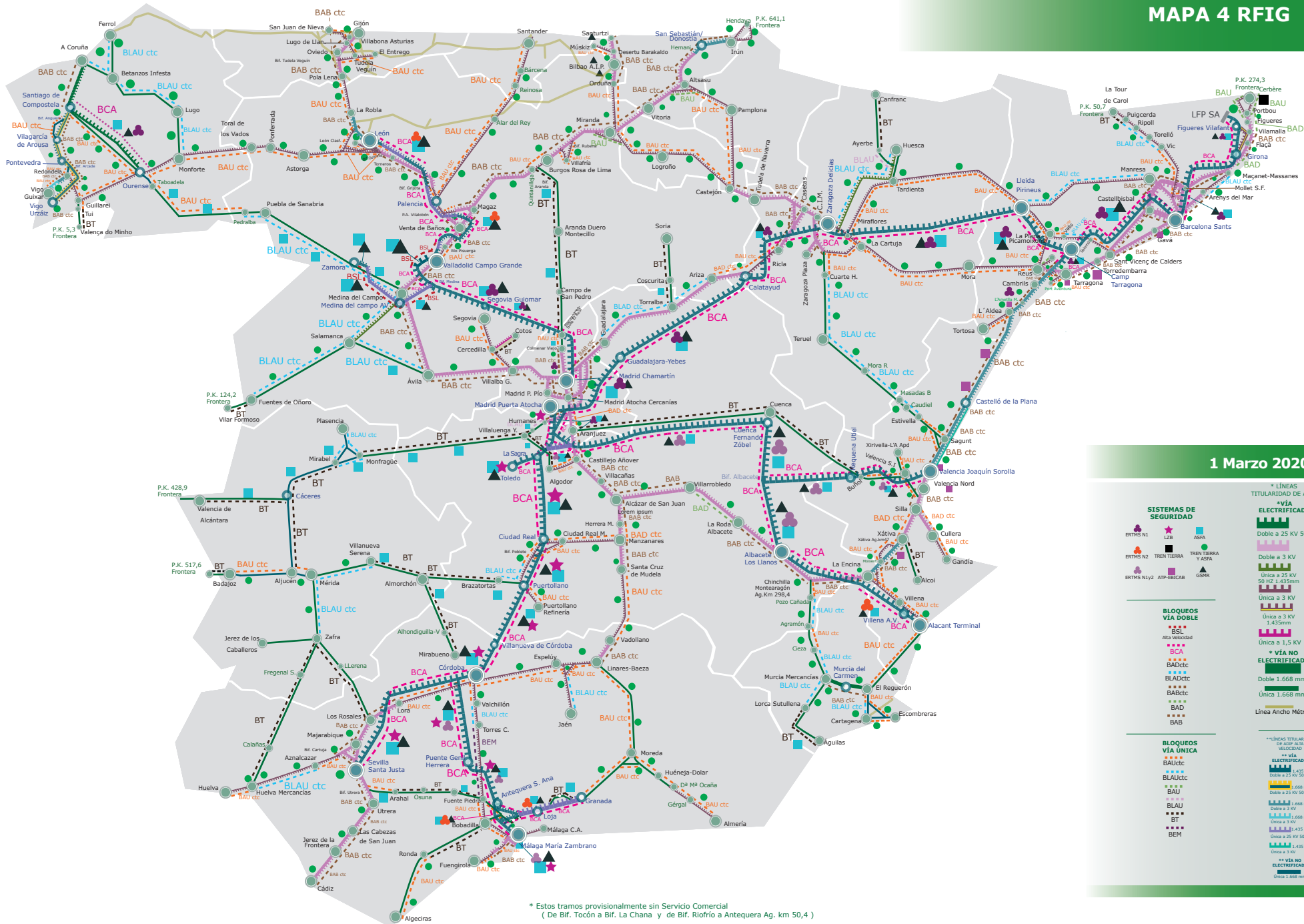


1 Marzo 2020

<p>CATENARIA</p> <ul style="list-style-type: none"> COMPENSADA NO COMPENSADA 	<p>* LÍNEAS TITULARIDAD DE ADIF</p> <ul style="list-style-type: none"> ELECTRIFICADA ALTA VELOCIDAD Doble a 25 KV 50 HZ Doble a 3 KV Única a 25 KV 50 HZ Única a 3 KV 1.435mm Única a 1,5 KV VÍA NO ELECTRIFICADA Doble 1.668 mm Única 1.668 mm <p>Línea Ancho Métrico</p>
<p>VELOCIDAD MÁXIMA xxx Km/H</p> <p>** LÍNEAS TITULARIDAD DE ADIF AADA VELOCIDAD</p> <ul style="list-style-type: none"> VÍA ELECTRIFICADA 1435 mm Doble a 25 KV 50 HZ 1668 mm Doble a 25 KV 50 HZ Doble a 3 KV Única a 25 KV 50 HZ Única a 3 KV Única a 25 KV 50 HZ Única a 3 KV Única 1.668 mm <p>** VÍA NO ELECTRIFICADA</p> <ul style="list-style-type: none"> Única 1.668 mm 	

* Estos tramos provisionalmente sin Servicio Comercial
(De Bif. Tócn a Bif. La Chana y de Bif. Riofrio a Antequera Ag. km 50,4)

MAPA 4 RFIG



1 Marzo 2020